АДМИНИСТРАЦИЯ ГОРОДА КОТОВСКА
ТАМБОВСКОЙ ОБЛАСТИ

ПОСТАНОВЛЕНИЕ

28.08.2020 г. Котовск № 747

Об утверждении паспортов школьных автобусных маршрутов подвоза обучающихся в Муниципальном бюджетном общеобразовательном учреждении «Средняя общеобразовательная школа № 3 с углубленным изучением отдельных предметов»

В соответствии с Федеральным законом от 10.12.1995 №196-ФЗ «О безопасности дорожного движения», постановлением Правительства РФ от 17.12.2013 № 1177 «Об утверждении правил организованной перевозки группы детей автобусами», Письмом Министерства образования и науки РФ от 29.07. 2014 № 08-988 «О направлении методических рекомендаций», акта обследования школьных автобусных маршрутов подвоза обучающихся в Муниципальном бюджетном общеобразовательном учреждении «Средняя общеобразовательная школа № 3 с углубленным изучением отдельных предметов» от 20.08.2020 № 2, администрация города постановляет:

1.Утвердить паспорт школьного автобусного маршрута подвоза обучающихся в Муниципальном бюджетном общеобразовательном учреждении «Средняя общеобразовательная школа № 3 с углубленным изучением отдельных предметов» № 26-104 согласно приложению № 1.

2.Утвердить паспорт школьного автобусного маршрута подвоза обучающихся в Муниципальном бюджетном общеобразовательном учреждении «Средняя общеобразовательная школа № 3 с углубленным изучением отдельных предметов» № 26-106 согласно приложению № 2.

3.Утвердить паспорт школьного автобусного маршрута подвоза обучающихся в Муниципальном бюджетном общеобразовательном учреждении «Средняя общеобразовательная школа № 3 с углубленным изучением отдельных предметов» № 26-110 согласно приложению № 3.

4.Директору Муниципального бюджетного общеобразовательного учреждения «Средняя общеобразовательная школа № 3 с углубленным изучением отдельных предметов» (Аверин) обеспечить контроль за перевозкой детей в соответствии с утвержденными паспортами школьных автобусных маршрутов.

5. Контроль за исполнением настоящего постановления возложить на заместителя главы администрации города В.В. Пичугину.

Глава города А.М. Плахотников

ПРИЛОЖЕНИЕ № 1
УТВЕРЖДЕН
постановлением администрации города
от 28.08.2020 № 747

Паспорт
школьного автобусного маршрута подвоза обучающихся в Муниципальном бюджетном общеобразовательном учреждении «Средняя общеобразовательная школа № 3 с углубленным изучением отдельных предметов» № 26-104
(с изменениями, утвержденными постановлениями администрации города от 11.05.2021 № 483, 01.09.2022 № 897)

Вид маршрута: пригородный
Специальные автобусные перевозки

Продолжение приложения №1

Паспорт
школьного автобусного маршрута подвоза обучающихся в Муниципальном бюджетном общеобразовательном учреждении «Средняя общеобразовательная школа № 3 с углубленным изучением отдельных предметов» № 26-104

Протяженность: 28 км
Сезонность работы (период работы): учебный год
Дата открытия:
Дата закрытия и основание:

Продолжение приложения № 1

Путь следования	Дата изменения	Причина изменения
Школа № 3 (ул. Посконкина 34) по ул. Профсоюзная, по кл. 9-Пятилетки, ул. Пархоменко, ул. Колхозная, ул. Октябрьская, ул. Свободы, микрорайон «Новый Котовск», М 6, с. Даниловка	август 2022	Добавлена новая остановка в микрорайоне «Новый Котовск»

Продолжение приложения № 1

АКТ
обследования школьных автобусных маршрутов подвоза обучающихся в Муниципальном бюджетном общеобразовательном учреждении «Средняя общеобразовательная школа № 3 с углубленным изучением отдельных предметов»

Комиссия в составе:

председателя - Пичугиной В.В., заместителя главы администрации города;

секретаря - Субботиной Е.П., консультанта комитета образования администрации города.

Членов комиссии:

Аверина Н.В., директора Муниципального бюджетного общеобразовательного учреждения «Средняя общеобразовательная школа № 3 с углубленным изучением отдельных предметов»;

Ананьева С.В., заместителя генерального директора Общества с ограниченной ответственностью «Знаменский дорожник» (по согласованию);

Касицына А.В., инженера Муниципального бюджетного общеобразовательного учреждения Знаменская «Средняя общеобразовательная школа» (по согласованию);

Можарова Р.В., механика Муниципального бюджетного общеобразовательного учреждения «Средняя общеобразовательная школа № 3 с углубленным изучением отдельных предметов»;

Незговорова И.Ю., директора Муниципального бюджетного учреждения «Городское хозяйство» (по согласованию);

Беляева М.А., старшего инспектора по пропаганде безопасности дорожного движения Отделения государственной инспекции безопасности дорожного движения «Знаменский» (по согласованию);

Малина Г.А., начальника Отделения государственной инспекции безопасности дорожного движения по г. Котовску (по согласованию);

Французова Е.Ф., инженера по техническому обслуживанию и технике безопасности Муниципального бюджетного общеобразовательного учреждения «Средняя общеобразовательная школа № 3 с углубленным изучением отдельных предметов»;

Шмыревой Е.В., председателя комитета образования администрации города.

22 августа 2022 г. произвела замер межостановочных расстояний и общей протяженности школьного автобусного маршрута подвоза обучающихся в Муниципальном бюджетном общеобразовательном учреждении «Средняя общеобразовательная школа № 3 с углубленным изучением отдельных предметов» № 26-104 путем замера на автобусе марки

ФОРД Транзит гос. № О826КХ 68, путевой лист № 35, водитель Косов Е.В. на стандартной авторезине.

В результате замера комиссия установила:

общая протяженность маршрута согласно показанию счетчика спидометра, составила 28 км.

Расстояние от места дислокации перевозчика до начального пункта маршрута составило 28 км, а от конечного пункта маршрута до места дислокации перевозчика 28 км.

Продолжение приложения № 1

Замеры протяженности маршрута

туда			Остановочные пункты	обратно		
Показания спидометра км	Расстояние между остановочными пунктами, км	Расстояние от начального пункта, км		Показания спидометра, км	Расстояние между остановочными пунктами, км	Расстояние от начального пункта, км
51110	0,0	0,0	Школа № 3 (ул. Посконкина 34)		2,3	28,0
	2,3	2,3	Городской рынок		8,7	25,7
	8,7	11,0	Микрорайон «Новый Котовск»		17,0	17,0
	17,0	28,0	с. Даниловка	51138	0,0	0,0

Продолжение приложения № 1

Таблица расстояний между остановочными пунктами

Школа № 3 (ул. Посконкина 34)			
2,3	Городской рынок		
11,0	8,7	Микрорайон «Новый Котовск»	
28,0	25,7	17,0	С. Даниловка

Продолжение приложения № 1

Временные изменения на автобусном маршруте

Временные изменения на маршруте (укорочение, введение объездов, прекращение движения)	Дата изменения	Причина изменения

Продолжение приложения № 1

Характеристика дороги на маршруте

Участок дороги	Ширина проезжей части (м)	Протяженность (км)
Участок дороги по г. Котовску – условия городских улиц: асфальтовое покрытие	8	2,3
Участок дороги от г. Котовска до поворота на с. Кузьмино-Гать – насыпная дамба, асфальтовое покрытие	6	2,65
Участок дороги от поворота на с. Кузьмино-Гать до остановки микрорайон «Новый Котовск» – асфальтовое покрытие	6	4,0
Участок дороги от поворота на с. Кузьмино-Гать до поворота на Даниловку – бетонное покрытие	12	18,55
Участок дороги от поворота на с. Даниловку до с. Даниловки - асфальт	8	0,5

Продолжение приложения № 1

Сведения о трассе маршрута

Кем обслуживается дорога	Общество с ограниченной ответственностью «Знаменский дорожник»
Наличие мостов (между какими пунктами и на каком километре) и их грузоподъемность	Имеются 3 моста: на выезде из г. Котовска, 4 км маршрута, 15 км маршрута
Наличие железнодорожных переездов (между какими пунктами и на каком километре) и их вид (охраняемые, неохраняемые)	нет
На каких остановочных пунктах имеются съездные площадки	с. Даниловка
Наличие разворотных площадок на конечных пунктах	Имеются

Продолжение приложения № 1

График движения школьного автобусного маршрута подвоза обучающихся в Муниципальном бюджетном общеобразовательном учреждении «Средняя общеобразовательная школа № 3 с углубленным изучением отдельных предметов» № 26-104

№ п/п	Наименование пункта	Время выезда по маршруту
1	с. Даниловка	7,20
2	д. Яблоневка	7,22
3	Микрорайон «Новый Котовск»	7,37
4	Школа № 3 (ул. Посконкина 34)	7,52

№ п/п	Наименование пункта	Время выезда по маршруту
1	Школа № 3 (ул. Посконкина 34)	14,45
	Микрорайон «Новый Котовск»	15,00
2	д. Яблоневка	15,15
3	с.Даниловка	15,18

Продолжение приложения № 1

Схема автобусного маршрута № 26-104 «Школа № 3 корпус 2- д. Даниловка

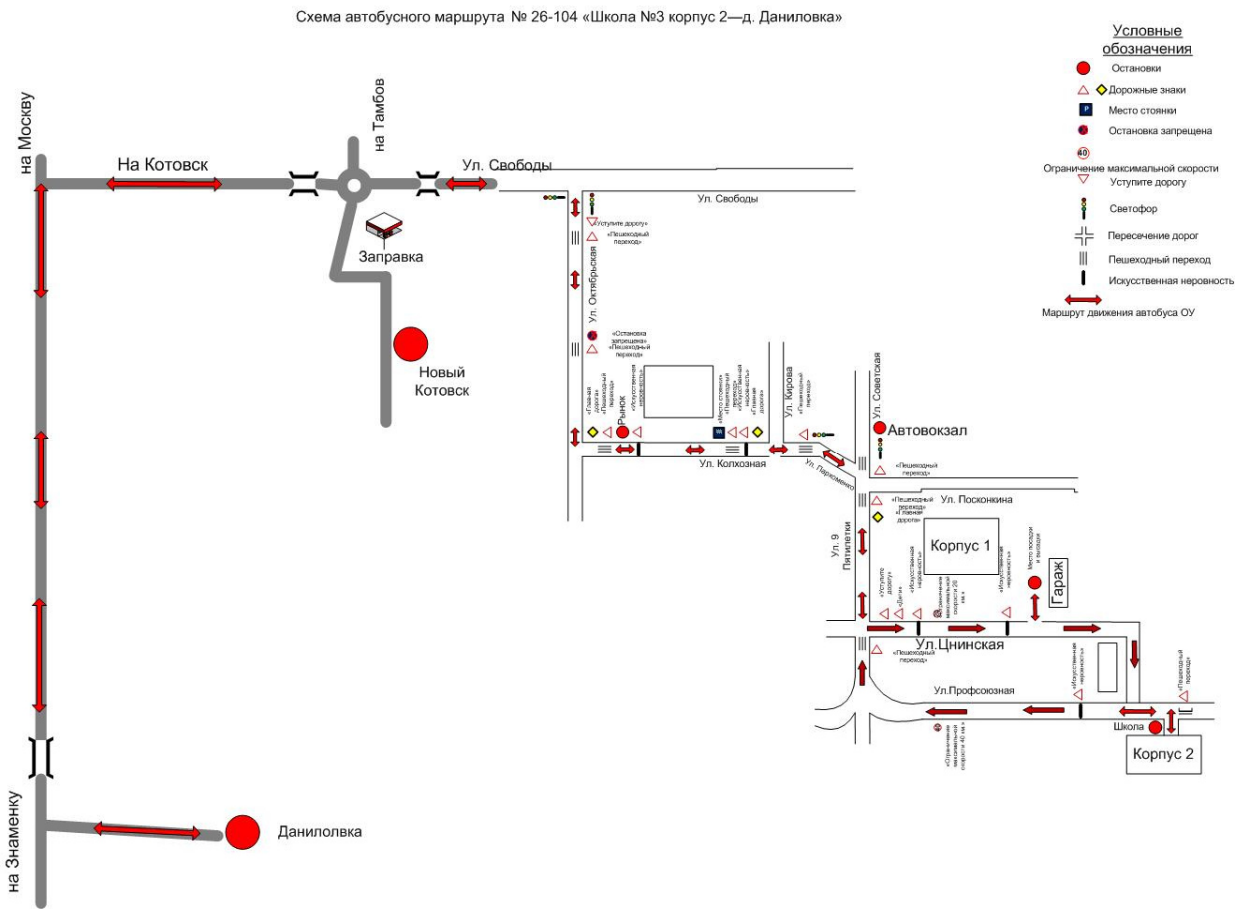

Заместитель главы
администрации города В.В. Пичугина

ПРИЛОЖЕНИЕ № 2
УТВЕРЖДЕН
постановлением администрации города
от 28.08.2020 № 747

Паспорт
школьного автобусного маршрута подвоза обучающихся в Муниципальном бюджетном общеобразовательном учреждении «Средняя общеобразовательная школа № 3 с углубленным изучением отдельных предметов» № 26-106
(с изменениями, утвержденными постановлением администрацией города от 11.05.2021 № 483)

Вид маршрута: городской
Специальные автобусные перевозки

Продолжение приложения №2

Паспорт маршрута

Протяженность: 6,0 км
Сезонность работы (период работы): учебный год
Дата открытия:
Дата закрытия и основание:

Продолжение приложения №2

Путь следования	Дата изменения	Причина изменения
Школа №3 (ул. 9-Пятилетки 5а) - ул. Дружбы - Школа №3 (ул. Посконкина 34). Проезд по ул. Цнинская, ул. 9 - Пятилетки, ул. Пархоменко, ул. Колхозная, ул. Октябрьская, ул. Гаврилова. Промежуточные остановки – Автовокзал, Городской рынок, Казначейство, Хлебозавод, Школа		

Продолжение приложения №2

АКТ
обследования школьного автобусного маршрута подвоза обучающихся в Муниципальном бюджетном общеобразовательном учреждении «Средняя общеобразовательная школа № 3 с углубленным изучением отдельных предметов» № 26-106

Комиссия в составе:

председателя - Пичугиной В.В., заместителя главы администрации города,

секретаря - Субботиной Е.П., ведущего специалиста комитета образования администрации города.

Членов комиссии:

Аверина Н.В. директора Муниципального бюджетного общеобразовательного учреждения «Средняя общеобразовательная школа № 3 с углубленным изучением отдельных предметов»

Ананьева С.В. заместителя генерального директора Общества с ограниченной ответственностью «Знаменский дорожник» (по согласованию);

Касицына А.В. инженера Муниципального бюджетного общеобразовательного учреждения Знаменская «Средняя общеобразовательная школа» (по согласованию);

Можарова Р.В. механика Муниципального бюджетного общеобразовательного учреждения «Средняя общеобразовательная школа № 3 с углубленным изучением отдельных предметов»;

Незговорова И.Ю. директора Муниципального бюджетного учреждения «Городское хозяйство» (по согласованию);

Разинина И.А. старшего инспектора по пропаганде безопасности дорожного движения Отделения государственной инспекции безопасности дорожного движения «Знаменский» (по согласованию);

Сергунина В.А. начальника Отделения государственной инспекции безопасности дорожного движения по г. Котовску(по согласованию);

Французова Е.Ф. инженера по техническому обслуживанию и технике безопасности Муниципального бюджетного общеобразовательного учреждения «Средняя общеобразовательная школа № 3 с углубленным изучением отдельных предметов»

Шмыревой Е.В. председателя комитета образования администрации города.

20 августа 2020 года произвела замер межостановочных расстояний и общей протяженности школьного автобусного маршрута подвоза обучающихся в Муниципальном бюджетном общеобразовательном учреждении «Средняя общеобразовательная школа № 3 с углубленным изучением отдельных предметов» № 26-106 путем замера на автобусе марки

ГАЗ 322132 гос. № Н592НА68, путевой лист № 70, водитель Павлов М.В. на стандартной авторезине.

В результате замера комиссия установила:

Общая протяженность маршрута согласно показанию счетчика спидометра составила 6000 м.

Расстояние от места дислокации перевозчика до начального пункта маршрута составило 0,125 км., а от конечного пункта маршрута до места дислокации перевозчика 6,125 км.

Продолжение приложения №2

Замеры протяженности маршрута

туда			Остановочные пункты	обратно		
Показания спидометра км	Расстояние между остановочными пунктами м	Расстояние от начального пункта м		Показания спидометра км	Расстояние между остановочными пунктами м	Расстояние от начального пункта м
85013	0,0	0,0	Школа № 3 (ул. Посконкина 34)	85019	700	6000
	700	700	Школа № 3 (ул. 9 – Пятилетки 5а)		1500	4300
	1500	2200	Автовокзал		800	3800
	800	3000	Городской рынок		900	3000
	900	3900	Казначейство		800	2100
	800	4700	Хлебозавод		800	1300
	800	5500	Школа		500	500
	500	6000	ул. Дружбы		0,0	0,0

Продолжение приложения №2

Таблица расстояний между остановочными пунктами

Ул. Дружбы							
500	Школа						
1300	800	Хлебозавод					
2100	1600	800	Казначейство				
3000	2500	1700	900	Городской рынок			
3800	3300	2500	1700	800	Автовокзал		
5300	4800	4000	3200	2300	1500	Школа № 3 (ул. 9 – Пятилетки 5а)	
6000	5500	4700	3900	3000	2200	700	Школа № 3 (ул. Посконкина 34)

Продолжение приложения №2

Временные изменения на автобусном маршруте

Временные изменения на маршруте (укорочение, введение объездов, прекращение движения)	Дата изменения	Причина изменения

Продолжение приложения №2

Характеристика дороги на маршруте

Участок дороги	Ширина проезжей части (м)	Протяженность (м)
Школа №3 (ул. 9-Пятилетки 5а) - ул. Дружбы - Школа № 3 (ул. Посконкина 34)	8,0	6000
Асфальтовое покрытие дороги на протяжении всего маршрута. Ширина проезжей части – 8 метров. Элементы дорожных сооружений соответствуют СН и ПУ и требованиям к открытию и эксплуатации автобусных маршрутов		

Продолжение приложения №2

Сведения о трассе маршрута

Кем обслуживается дорога	Муниципальное бюджетное учреждение «Городское хозяйство»
Наличие мостов (между какими пунктами и на каком километре) и их грузоподъемность	нет
Наличие железнодорожных переездов (между какими пунктами и на каком километре) и их вид (охраняемые, неохраняемые)	нет
На каких остановочных пунктах имеются съездные площадки	Автовокзал, Городской рынок, Казначейство, Хлебозавод, Школа
Наличие разворотных площадок	Имеются

Продолжение приложения №2

График движения школьного автобусного маршрута подвоза обучающихся в Муниципальном бюджетном общеобразовательном учреждении «Средняя общеобразовательная школа № 3 с углубленным изучением отдельных предметов» № 26-106

№ п/п	Наименование пункта	Время выезда по маршруту									
		1 рейс	2 рейс	3 рейс	4 рейс	5 рейс	6 рейс	7 рейс	8 рейс	9 рейс	10 рейс
1	Ул. Дружбы	7,40			8,05						
2	Школа	7,42	8,05		8,07				8,10		
3	Хлебозавод	7,44	8,07		8,09				8,12		
4	Казначейство	7,46	8,09		8,11				8,14		
5	Городской рынок	7,49	8,12	7,50	8,14	8,00	8,10	8,24	8,17	8,20	8,20
6	Автовокзал	7,51	8,14	7,52	8,16	8,06	8,12	8,26	8,19	8,22	8,22
7	Школа №3 (ул. 9-Пятилетки 5а)	7,53	8,16	7,54	8,18	8,08	8,14	8,28	8,21	8,24	8,24
8	Школа №3 (ул. Посконкина 34)	7,55	8,18	7,56	8,20	8,10	8,16	8,30	8,23	8,26	8,26

(вывоз из школы)

№ п/п	Наименование пункта	Время выезда по маршруту								
		1 рейс	2 рейс	3 рейс	4 рейс	5 рейс	6 рейс	7 рейс	8 рейс	9 рейс
1	Школа №3 (ул.9-Пятилетки 5а)					13,55	14,45	13,55	14,45	13,00
2	Школа №3 (ул. Посконкина 34)	13,00	14,00	15,00	13,15	13,57	14,47	13,57	14,47	13,02
3	Автовокзал	13,02	14,02	15,02	13,17	13,59	14,49	13,59	14,49	13,04
4	Городской рынок	13,04	14,04	15,04	13,19	14,01	14,51	14,01	14,51	13,06
5	Казначейство	13,06	14,06	15,06	13,21	14,03	14,53	14,03	14,53	13,08
6	Хлебозавод	13,08	14,08	15,08	13,23	14,05	14,55	14,05	14,55	13,10
7	Школа	13,10	14,10	15,10	13,25	14,07	14,57	14,07	14,57	13,12
8	Ул. Дружбы	13,12	14,12	15,12	13,27	14,09	14,59	14,09	14,59	13,14

Продолжение приложения №2

Схема автобусного маршрута № 26-106 «Ул. Дружбы - Школа № 3 корпус 2»

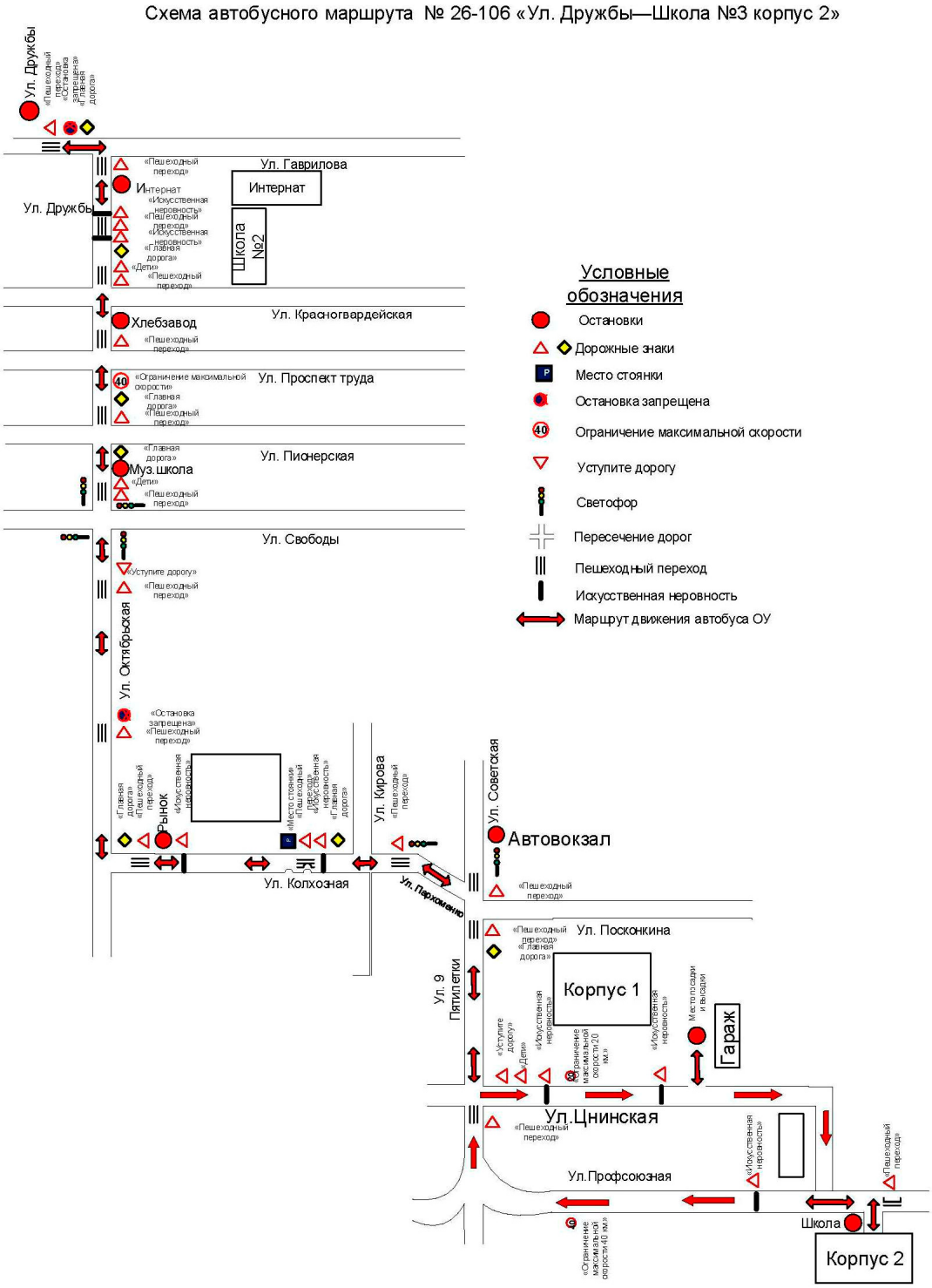

Заместитель главы
администрации города В.В. Пичугина

ПРИЛОЖЕНИЕ № 3
УТВЕРЖДЕН
постановлением администрации города
от 28.08.2020 № 747

Паспорт
школьного автобусного маршрута подвоза обучающихся в Муниципальном бюджетном общеобразовательном учреждении «Средняя общеобразовательная школа № 3 с углубленным изучением отдельных предметов» № 26-110
(с изменениями, утвержденными постановлением администрацией города от 11.05.2021 № 483)

Вид маршрута: городской
Специальные автобусные перевозки

Продолжение приложения №3

Паспорт маршрута

Протяженность: 6,700 км.
Сезонность работы (период работы): учебный год
Дата открытия:
Дата закрытия и основание:

Продолжение приложения №3

Путь следования	Дата изменения	Причина изменения
Школа №3 (ул.9 –Пятилетки 5а) - ул. Железнодорожная - Школа № 3 (ул. Посконкина 34). Проезд по ул. Цнинская, ул. 9- Пятилетки, ул. Пархоменко, ул. Колхозная, ул. Октябрьская, ул. Гаврилова, ул. Железнодорожная. Промежуточные остановки – Автовокзал, Городской рынок, Казначейство, Хлебозавод, Школа		

Продолжение приложения №3

АКТ
обследования школьного автобусного маршрута подвоза обучающихся в Муниципальном бюджетном общеобразовательном учреждении «Средняя общеобразовательная школа № 3 с углубленным изучением отдельных предметов» № 26-110

Комиссия в составе:

председателя - Пичугиной В.В., заместителя главы администрации города;

секретаря - Субботиной Е.П., ведущего специалиста отдела образования администрации города.

Членов комиссии:

Аверина Н.В. директора Муниципального бюджетного общеобразовательного учреждения «Средняя общеобразовательная школа № 3 с углубленным изучением отдельных предметов»

Ананьева С.В. заместителя генерального директора Общества с ограниченной ответственностью «Знаменский дорожник» (по согласованию);

Касицына А.В. инженера Муниципального бюджетного общеобразовательного учреждения Знаменская «Средняя общеобразовательная школа» (по согласованию);

Можарова Р.В. механика Муниципального бюджетного общеобразовательного учреждения «Средняя общеобразовательная школа № 3 с углубленным изучением отдельных предметов»;

Незговорова И.Ю. директора Муниципального бюджетного учреждения «Городское хозяйство» (по согласованию);

Разинина И.А. старшего инспектора по пропаганде безопасности дорожного движения Отделения государственной инспекции безопасности дорожного движения «Знаменский» (по согласованию);

Сергунина В.А. начальника Отделения государственной инспекции безопасности дорожного движения по г. Котовску (по согласованию);

Французова Е.Ф. инженера по техническому обслуживанию и технике безопасности Муниципального бюджетного общеобразовательного учреждения «Средняя общеобразовательная школа № 3 с углубленным изучением отдельных предметов»

Шмыревой Е.В. председателя комитета образования администрации города.

20 августа 2020 года произвела замер межостановочных расстояний и общей протяженности школьного автобусного маршрута подвоза обучающихся в Муниципальном бюджетном общеобразовательном учреждении «Средняя общеобразовательная школа № 3 с углубленным изучением отдельных предметов» № 26-110 путем замера на автобусе марки

ГАЗ 322132 гос. № Н592НА68, путевой лист № 69, водитель Павлов М.В. на стандартной авторезине.

В результате замера комиссия установила:

общая протяженность маршрута согласно показанию счетчика спидометра составила 6700 км.

Расстояние от места дислокации перевозчика до начального пункта маршрута составило 0,125 км., а от конечного пункта маршрута до места дислокации перевозчика 6,825 км.

Продолжение приложения №3

Замеры протяженности маршрута

туда			Остановочные пункты	обратно		
Показания спидометра км	Расстояние между остановочными пунктами м	Расстояние от начального пункта м		Показания спидометра км	Расстояние между остановочными пунктами м	Расстояние от начального пункта м
85006,5	0,0	0,0	Школа№3 (ул. Посконкина 34)	85013.2	2000	6700
	2000	2000	Автовокзал		600	4700
	600	2600	Городской рынок		500	4100
	500	3100	Казначейство		500	3600
	500	3600	Хлебозавод		600	3100
	600	4200	Школа		2500	2500
	2500	6700	Ул. Железнодорожная		0,0	0,0

Продолжение приложения №3

Таблица расстояний между остановочными пунктами

Ул. Железно дорожная							
2500	Школа						
3100	600	Хлебозавод					
3600	1100	500	Казначейство				
4100	1600	1000	500	Городской рынок			
4700	2200	1600	1100	600	Автовокзал		
5700	3200	2600	2100	1600	1000	Школа № 3 (ул. 9-Пятилетки 5а)	
6700	4200	3600	3100	2600	2000	1000	Школа № 3 (ул. Посконкина 34)

Продолжение приложения №3

Временные изменения на автобусном маршруте

Временные изменения на маршруте (укорочение, введение объездов, прекращение движения)	Дата изменения	Причина изменения

Продолжение приложения №3

Характеристика дороги на маршруте

Участок дороги	Ширина проезжей части (м)	Протяженность (м)
Школа №3 (ул. Посконкина 34) – ул. Железнодорожная	8,0	6700
Асфальтовое покрытие дороги на протяжении всего маршрута. Ширина проезжей части – 8 метров. Элементы дорожных сооружений соответствуют СН и ПУ и требованиям к открытию и эксплуатации автобусных маршрутов		

Продолжение приложения №3

Сведения о трассе маршрута

Кем обслуживается дорога	Муниципальное бюджетное учреждение «Городское хозяйство»
Наличие мостов (между какими пунктами и на каком километре) и их грузоподъемность	нет
Наличие железнодорожных переездов (между какими пунктами и на каком километре) и их вид (охраняемые, неохраняемые)	нет
На каких остановочных пунктах имеются съездные площадки	Автовокзал, Городской рынок, Казначейство, Хлебозавод, Школа
Наличие разворотных площадок	Имеются

Продолжение приложения №3

График движения автобуса школьного автобусного маршрута подвоза обучающихся в Муниципальном бюджетном общеобразовательном учреждении «Средняя общеобразовательная школа № 3 с углубленным изучением отдельных предметов» № 26-110

№ п/п	Наименование пункта	Время выезда по маршруту						
		1 рейс						
1	Ул. Железнодорожная	7,45						
2	Школа	7,52						
3	Хлебозавод	7,54						
4	Казначейство	7,59						
5	Городской рынок	8,03						
6	Автовокзал	8,08						
7	Школа № 3 (ул. 9-Пятилетки 5а)	8,12						
8	Школа № 3 (ул. Посконкина 34)	8,17						

Продолжение приложения №3

Схема автобусного маршрута № 26-110 «Ул. Железнодорожная – Школа № 3 корпус 2»

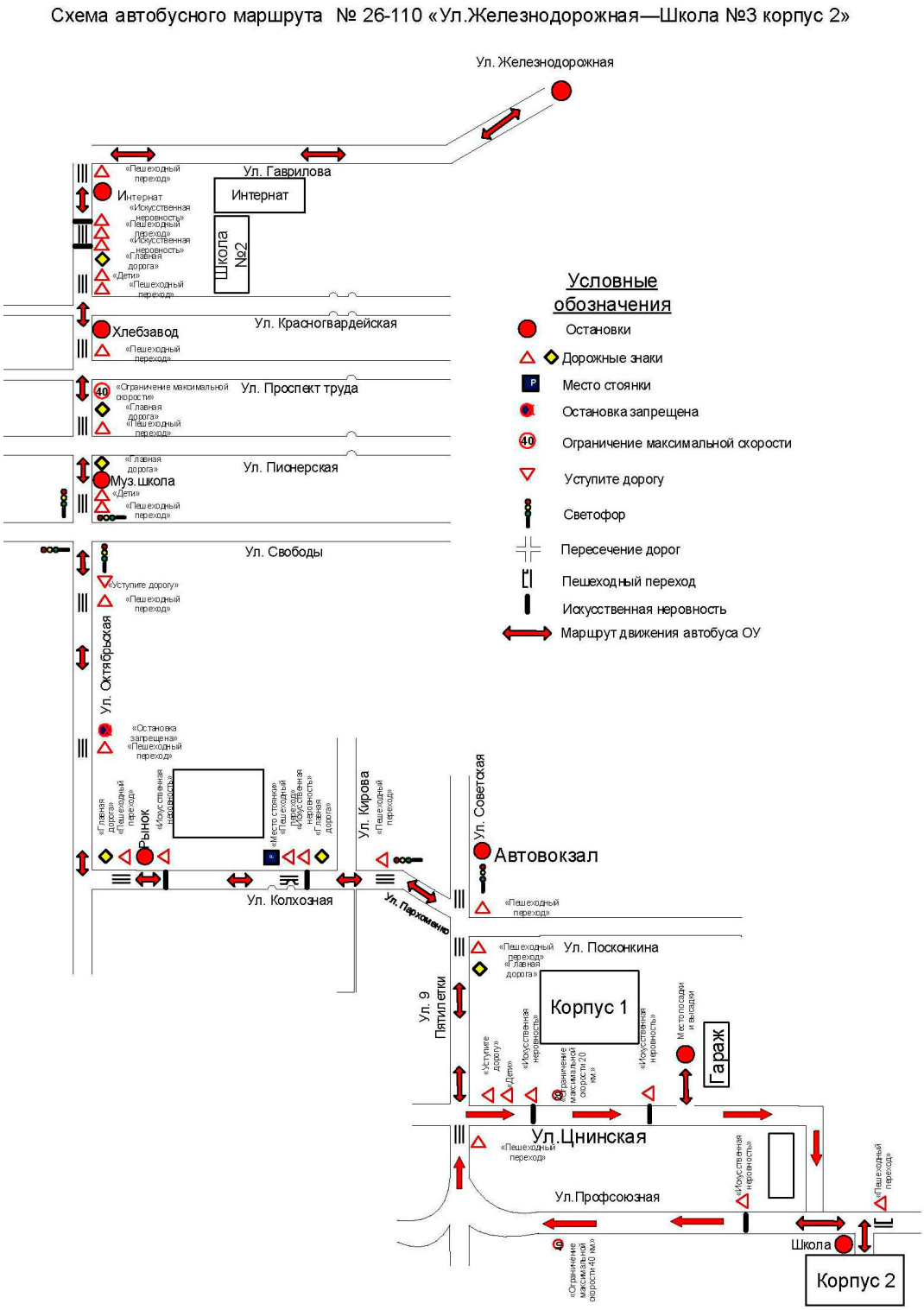

Заместитель главы
администрации города В.В. Пичугина